



Rapport d'activités 2024-2025 des sites Natura 2000 « Vallées de la Loire et de l'Allier entre Cher et Nièvre » (ZPS FR2610004 – ZSC FR2600965)

Structure porteuse : Pays Val de Loire Nivernais

Structures animatrices (rédaction) : Conservatoire d'espaces naturels Centre-Val de Loire /
Conservatoire d'espaces naturels de Bourgogne

Janvier 2026

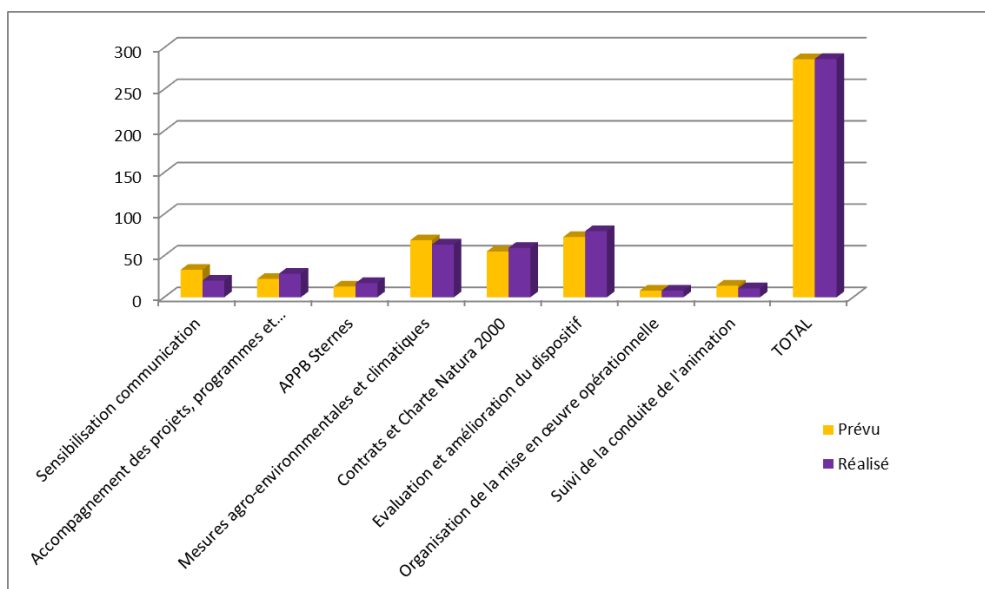
Contenu

1 – Bilan temporel	3
2 – Gestion des habitats et des espèces.....	4
Animation des contrats Natura 2000	4
Animation des chartes Natura 2000 – non concerné en 2024-2025	6
Animation des MAEC.....	6
Animation foncière – non concerné en 2024-2025.....	8
Animation autre (conventionnement, entretien, etc.).....	8
3 – EIN et accompagnement des porteurs de projets.....	9
4 – Suivis scientifiques et techniques.....	9
5 – Information, communication, sensibilisation	12
Création, mise à jour d’outils de communication.....	12
Parution dans les médias.....	13
Organisation d’animation/ manifestation	13
Participation à des manifestations ou actions sur le territoire	14
Participation à la vie du réseau au-delà du site.....	14
6 – Veille à la cohérence des politiques publiques.....	15
Réunions.....	15
7 – Gestion administrative et financière	15
Comité de pilotage	16
Groupes de travail (GT).....	16
Rencontre service État / Région / Pays Val de Loire nivernais.....	16
Saisie sous K2000	17

1 – Bilan temporel

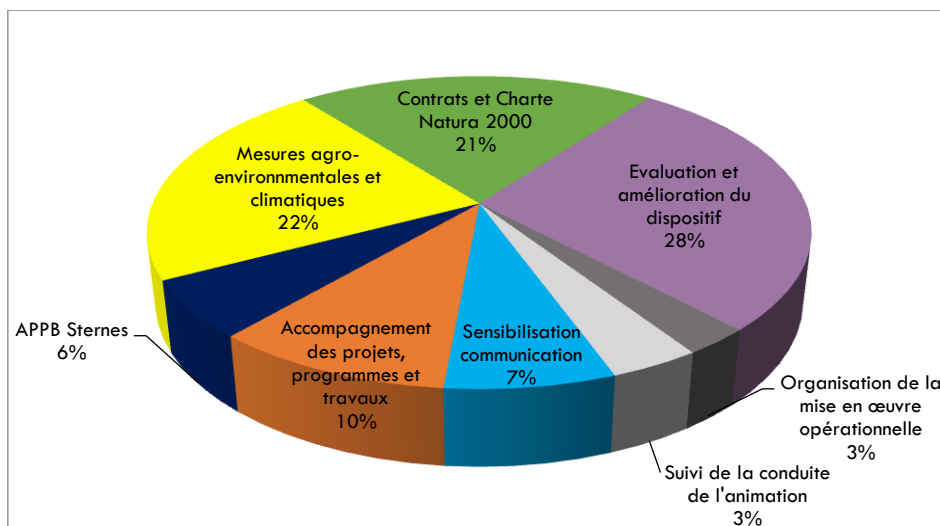
Remarques	Marché d'animation triennal 2024-2027 : première tranche d'animation qui s'étire de septembre 2024 à fin 2025 Maîtrise d'ouvrage : Pays Val de Loire nivernais.
Perspectives n+1 / Suites à donner	Marché d'animation triennal 2024-2027 : seconde tranche d'animation qui couvre l'année 2026 Maîtrise d'ouvrage : Pays Val de Loire nivernais
Point de vigilance	Débordement de temps pour certaines actions, lié aux sollicitations.

	Temps prévu	Temps réalisé
Gestion des habitats et des espèces	136.5	139.8
EIN / veille à la cohérence des politiques publiques	22	28.4
Suivis scientifiques et techniques	72.5	79.5
Information, communication, sensibilisation	33	20
Gestion administrative et financière	22	18.70
TOTAL	286	286.50



Comparaison entre temps prévu et temps réalisé

Si le temps de travail effectif est très proche du prévisionnel, il ressort une disparité entre les actions dont certaines (par exemple « Accompagnement des projets, programmes et travaux », « APPB Siermes ») ont consommé plus de temps que prévu du fait de nombreuses sollicitations. Cela peut être au détriment d'autres lignes comme par exemple « Sensibilisation et communication » pour laquelle certaines actions prévues n'ont pas pu être réalisées de manière optimale.



Répartition du temps de travail par catégorie d'action.

Comme lors des périodes précédentes, la mise en œuvre effective d'actions de préservation et/ou de gestion des habitats et espèces d'intérêt communautaire occupe une large part du temps d'animation (« Contrats et Charte Natura 2000 », « Mesures agro-environnementales et climatiques » et « APPB Sternes »). Si les autres actions restent à un niveau assez constant, on observe une légère augmentation de la part de temps dédiée à la « sensibilisation / communication » qui fait écho aux actions réalisées dans ce sens.

2 – Gestion des habitats et des espèces

Remarques	Le dispositif de contrat Natura 2000 a fait l'objet de sollicitations nombreuses de porteurs de projet volontaires pour reconduire ou s'engager dans le dispositif.
Perspectives n+1 / Suites à donner	Contrat Natura 2000 : poursuite du montage des contrats, renouvellement des deux contrats arrivant à échéance, montage de nouveaux contrats (x1), suivis des contrats en cours de réalisation. MAEC : poursuite des formations à destination des exploitants, engagement complémentaire pour un exploitant agricole.
Point de vigilance	Temps d'animation limité par rapport aux demandes.

Animation des contrats Natura 2000

Contrats signés

Bénéficiaire	Date signature	Date de fin	Montant total	Actions prévues	Habitat principal espèce visé	Indicateur de réalisation (Surface ou nombre)	Mesure du DOCOB liée
Ville de Nevers	12/2025	12/2028	137 720 €	Restauration et entretien de milieux ouverts par action mécanique et/ou pâturage	Pelouse à Fétuque à longue feuille et pelouse à Corynéphore (6210)	Surface gérée pour chaque action	1.4 - Restauration et entretien de milieux ouverts 1.5 - Gestion pastorale des milieux ouverts

Contrats en cours de montage / projets :

Bénéficiaire	Montant prévisionnel	Actions prévues	Habitat espèce visé	Surface ou nombre	Mesure du DOCOB liée	Avancement
Mairie de la Charité-sur-Loire	≈100 000 €	Restauration et entretien de milieux ouverts par action mécanique, pâturage et intervention sur les espèces exotiques envahissantes	6210 – Pelouse des sables neutres à basique et landine à Armoise champêtre Habitat d'espèces : A246 - Alouette lulu, A338 - Pie-Grièche écorcheur, 1037 -Gomphe serpent, 1303 - Petit Rhinolophe, 1304 - Grand Rhinolophe, 1321 - Murin à oreilles échanquées, 1324 - Grand murin	≈ 1.94 ha	1.4 – Restauration / entretien de milieux ouverts 1.5 – Gestion pastorale des milieux ouverts 12 – Chantier d'élimination ou de limitation d'une espèce exotique envahissante	Notice en cours de rédaction
Famille Pasquet	Non encore défini	Restauration et entretien de milieux ouverts/humides par action mécanique dont enlèvement de ligneux et/ou pâturage. Restauration d'une annexe hydraulique par curage partiel.	3150 – Herbiers enracinés ou flottants, 6430 – Mégaphorbiaies, 6210 – Pelouse à Fétuque	≈ 60 ha	1.4 – Restauration / entretien de milieux ouverts 1.5 – Gestion pastorale des milieux ouverts 3.3 – Restauration / entretien de ripisylve 4.4 – Restauration / aménagement des annexes hydrauliques et de la végétation des berges	Affinage des actions



Annexe hydraulique sur la propriété de la Famille Pasquet à La Celle-sur-Loire (© N. Pointecouteau – Cen Bourgogne)

En plus des contrats signés et en cours de montage, du temps a été consacré au suivi des contrats en cours de réalisation selon les besoins des contractants :

- Espace naturel sensible du Bec d'Allier à Gimouille ;
- Étang de Marvy à Neuvy-sur-Loire.

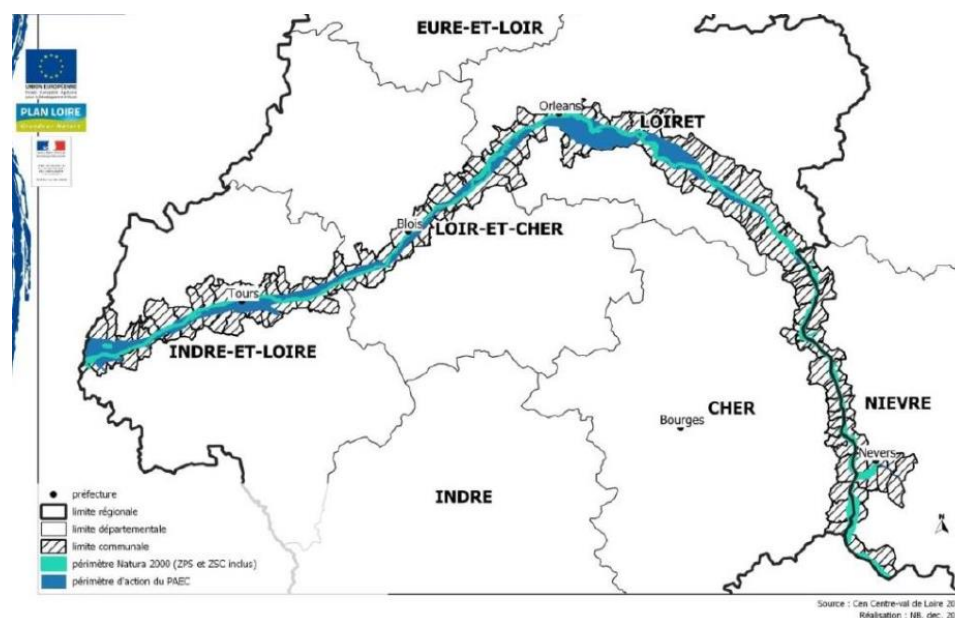
Animation des chartes Natura 2000 – non concerné en 2024-2025

Bénéficiaire	Date signature	Surface ou nombre
/	/	/

Animation des MAEC

Remarques	L'animation des MAEC sur la nouvelle programmation de la PAC a été lancée en 2023 puis s'est poursuivie en 2024 et 2025. Des formations ont été montées en partenariat avec la Chambre d'agriculture de la Nièvre.
Perspectives n+1 / Suites à donner	S'il n'était pas prévu d'ouverture du PAEC en 2026, une exception sera faite pour compléter les engagements d'un éleveur en cours d'installation sur un secteur à fort enjeu environnemental.
Point de vigilance	Complexité et évolution du dispositif.

Les sites Natura 2000 sont inclus dans le territoire du PAEC « Vallées de la Loire et de l'Allier » qui s'étend sur plus de 350 km linéaire autour des vallées alluviales de la Loire et de l'Allier en région Centre-Val de Loire et Bourgogne Franche-Comté. Il repose sur un ensemble de 8 sites Natura 2000.



Périmètre du PAEC

Ce territoire regroupe une mosaïque de milieux d'une grande richesse écologique accueillant des espèces de faune et de flore patrimoniales et de plus en plus rares et menacées.

La diversité de milieux naturels est constituée de milieux ouverts (prairies et pelouses) principalement, boisements alluviaux, annexes hydrauliques et grèves sableuses. Certains de ces milieux directement touchés par les activités agricoles d'élevage constituent des habitats d'intérêt communautaire tels que Pelouses à Corynéphore (6120), Pelouses sur sables à Fétuques à longues feuilles et Armoise champêtre (6210), Prairies de fauche ou gérées extensivement (6510).

Cette diversité de milieux abrite une faune et une flore remarquables : Marsilée à quatre feuilles (1428), Castor d'Europe (1337), Cistude d'Europe (1120) ; différentes espèces de chauves-souris, d'insectes dont saproxylophages et d'oiseaux d'intérêt communautaires. Peuvent être cités à titre d'exemple le Grand Murin (1324), le Lucane cerf-volant (1083), le Gomphe serpentifère (1037) ; le Pie-grièche écorcheur (A338), les Cigogne noires et blanches (A030 et A031), le Milan noir (A073), etc.

Le PAEC a été déposé en deux versions en Centre-Val de Loire et Bourgogne Franche-Comté en fin d'année 2022 sous l'égide d'un comité technique rassemblant notamment le Conservatoire d'espaces naturels Centre-Val de Loire (structure animatrice ou co-animatrice de l'ensemble des sites Natura 2000 concernés) et les Chambres d'agriculture départementales de Centre-Val de Loire. Dans la partie Cher-Nièvre du territoire, un temps de concertation préalable auprès d'un panel d'exploitants a été réalisé à l'amont du dépôt du PAEC (18 juillet 2022).

L'animation effective du dispositif a débuté courant du premier trimestre 2023 avec :

- Une réunion d'information (06/02/2023) ;
- Tenue de 3 permanences (27/02/2023, 10/03/2023, 06/03/2023).

Des rendez-vous bilatéraux ont également eut lieu et c'est ce type d'animation qui a été privilégiée en 2024 et 2025 du fait d'un nombre moindre d'exploitants à engager.

Mesure	Nombre d'exploitants	Surface (ha)
Mesure 1 – PRA 3 : Amélioration de la gestion des surfaces herbagères et pastorales par le pâturage	5	263.47
Mesure 2 – ESP3 : Protection des espèces, niveau 3	3	116.83
Mesure 3 – ESP4 : Protection des espèces, niveau 4	1	13.32
Mesure 4 – MHU2 : Préservation des milieux humides – Amélioration de la gestion par le pâturage	1	4.09
Mesure 5 – OUV2 : Maintien de l'ouverture des milieux – Amélioration de la gestion par le pâturage	1	15.02
Mesure 6 – PRA 2 : Systèmes herbagers et pastoraux	1	69.62

À noter que plusieurs parcelles cumulent des mesures, d'où une surface de contractualisation cumulée supérieure à la surface agricole réelle engagée.

Les formations obligatoires construites en partenariat avec la Chambre d'agriculture de la Nièvre se sont poursuivies :

- L'arbre et la haie dans l'exploitation agricole – 17/09/2024 et 10/04/2025 ;
- Les plantes et les huiles essentielles en élevage – 24 et 25/10/2024 ;
- Auto-produire ses arbres dans un contexte de changement climatique – 14/04/2025 ;
- Faire face au défi climatique – 3/04/2025
- Que disent les plantes sur ma parcelle ? – 13/05/2025.

En parallèle, les travaux initiés en 2024 pour travailler sur une nouvelle formation portant sur la restauration des prairies permanentes avec démonstration de matériel de récolte de semence locale se sont poursuivis en partenariat avec la Chambre d'agriculture de la Nièvre et le Cen Auvergne. Ils ont abouti à une première journée de formation le 17 juin 2025.



Formations « Que disent les plantes de ma parcelle » et « Restaurer ses prairies » en mai et juin 2025 (© F. Delaroché – Cen Centre-Val de Loire)

Animation foncière – non concerné en 2024-2025

Intitulé action	Partenaires mobilisés	Objectif action	Description actions réalisées	Résultats obtenus	Suite à donner
/	/	/	/	/	/

Animation autre (conventionnement, entretien, etc.)

Action	Partenaires mobilisés	Objectif action	Description actions réalisées	Avancement	Suite à donner
Expérimentation de restauration de la prairie de Port Aubry	Subdivision gestion de la Loire de la DDT58 / mairie de Cosne-Cours-sur-Loire	Expérimentation de restauration d'une prairie relevant de l' <i>Arrhenatherion</i> dégradé	Fauche avec export 1 à 2 fois par an - Lancement des travaux fin septembre 2024 - Fauche en juin 2025 - Absence de fauche en septembre 2025 du fait d'une faible repousse	Action en cours sur une durée indéterminée	Poursuivre le suivi des actions
Plan d'entretien du domaine public fluvial (DPF)	Subdivision gestion de la Loire de la DT58 / DREAL de Bassin Centre-Val de Loire / CBN du Bassin parisien (CBNBP)	Déterminer des zones d'intervention de la subdivision gestion de la Loire avec une vocation environnementale	Travaux menés par la DREAL de bassin avec une prestation du CBNBP. Rendez-vous terrain (06/10/2026) pour affiner les modalités de gestion de 2 secteurs d'intervention.	Définition des secteurs d'intervention en cours de finalisation	Mise en œuvre opérationnelle : accompagnement
APPB Sternes	DDT58 (portage) / LPO BFC / tous acteurs impliqués dans la préservation des Sternes	Protection des zones de reproduction des Sternes naine et pierregarin contre les dérangements anthropiques	La mise en œuvre de l'APPB annuel comporte les actions suivantes : - Inventaire et identification des zones de reproduction ; - Concertation des acteurs locaux en lien avec les services de la DDT58 ; - Panneautage et dépanneautage des	Réalisé	À poursuivre

			<p>zones de reproduction / mise en défens partielle de l'île aux Sternes à Nevers.</p> <p>En 2025, 3 zones de reproduction ont été identifiées en mai, puis une 4^{ème} en juin. Aucune crue printanière n'a touché les îlots pendant la reproduction.</p>		
--	--	--	--	--	--



Travaux sur la prairie de Port Aubry en octobre 2024 et vue du site après travaux (© F. Delaroche – Cen Centre-Val de Loire)

3 – EIN et accompagnement des porteurs de projets

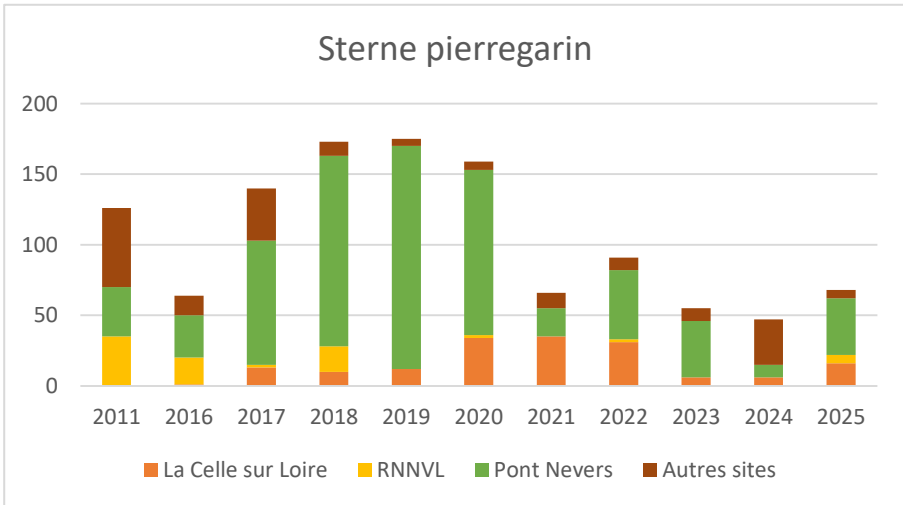
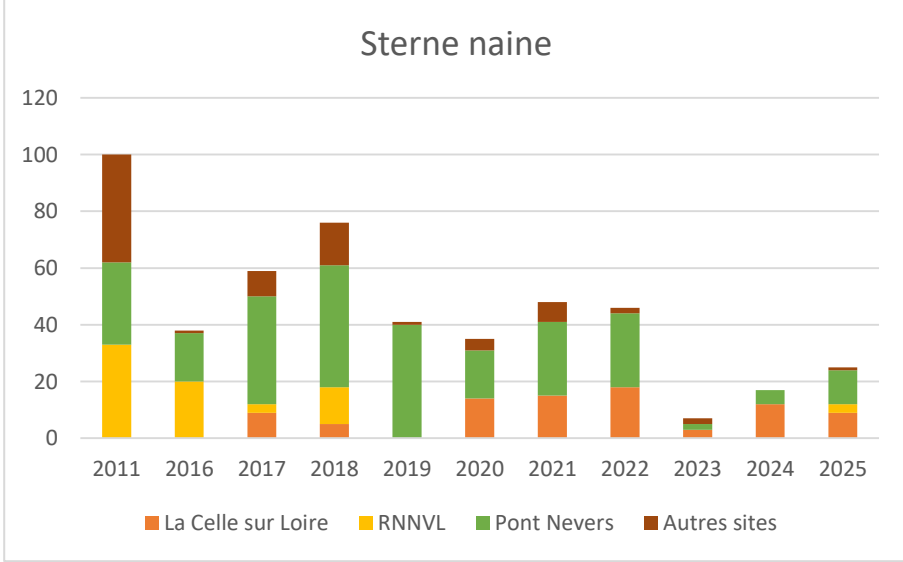
Remarques	Sur les 44 projets suivis au cours de la tranche d'animation, 31 étaient soumis à évaluation d'incidence, 12 non soumis et 1 non déterminé. Le temps d'accompagnement varie selon les besoins des porteurs de projet et/ou services de l'État et la nature des projets (particulièrement selon leurs impacts potentiels sur les espèces et habitats d'intérêt communautaire).
Perspectives n+1 / Suites à donner	Poursuite de l'accompagnement des porteurs de projets en lien avec les services de l'État.
Point de vigilance	Poste d'animation très chronophage de par le nombre de projets suivis et le temps consacré à certains projets qui a généré un dépassement de temps conséquent par rapport au prévisionnel.

Détails des projets suivis dans le tableau en Annexe 1.

4 – Suivis scientifiques et techniques

Remarques	Le plan de charge du prestataire Veodis 3D pour 2025 ne leur a pas permis de donner satisfaction à l'entièreté du devis. La prestation devra donc être terminée en 2026.
Perspectives n+1 / Suites à donner	En 2026, le suivi annuel de la reproduction des Sterne naine et pierregarin ainsi que le suivi annuel du fonctionnement des annexes hydrauliques perdureront. En sus, se rajouteront l'évaluation de l'état de conservation

	des forêts alluviales et le suivi floristiques des annexes hydrauliques.
Point de vigilance	/

Intitulé de suivi	Suivi annuel de la reproduction des Sternes naine et pierregarin																																																																																																																								
Partenaire/prestataire	Pilote : Cen B Partenaires : LPO, DDT58																																																																																																																								
Objectif du suivi	Recensement et suivi des couples nicheurs de Sternes naine et pierregarin, cartographie des sites de nidification nécessaire à la prise de l'APPB annuel.																																																																																																																								
Habitats ou espèces concerné	A195 : Sterne naine A193 : Sterne pierregarin																																																																																																																								
Conclusions principales	<p>Quatre zones de nidification détectées et qui ont bénéficié de l'APPB.</p> <ul style="list-style-type: none"> -Léré/La Celle-sur-Loire : 16 couples de Sterne pierregarin et 9 couples de Sterne naine -RNN Val de Loire : 6 couples de Sterne pierregarin et 3 couples de Sterne naine -La Marche : 6 couples de Sterne pierregarin et 1 couple de Sterne naine -Nevers : 40 couples de Sterne pierregarin et 12 couples de Sterne naine <p>Évolution annuelle des effectifs :</p> <div style="display: flex; flex-direction: column; align-items: center;">  <p>Sterne pierregarin</p> <table border="1"> <caption>Données pour Sterne pierregarin</caption> <thead> <tr> <th>Année</th> <th>La Celle sur Loire</th> <th>RNNVL</th> <th>Pont Nevers</th> <th>Autres sites</th> </tr> </thead> <tbody> <tr><td>2011</td><td>10</td><td>10</td><td>35</td><td>55</td></tr> <tr><td>2016</td><td>5</td><td>10</td><td>30</td><td>15</td></tr> <tr><td>2017</td><td>10</td><td>5</td><td>85</td><td>35</td></tr> <tr><td>2018</td><td>10</td><td>10</td><td>140</td><td>10</td></tr> <tr><td>2019</td><td>10</td><td>5</td><td>160</td><td>10</td></tr> <tr><td>2020</td><td>35</td><td>5</td><td>120</td><td>10</td></tr> <tr><td>2021</td><td>30</td><td>5</td><td>20</td><td>10</td></tr> <tr><td>2022</td><td>30</td><td>5</td><td>55</td><td>10</td></tr> <tr><td>2023</td><td>5</td><td>5</td><td>40</td><td>10</td></tr> <tr><td>2024</td><td>5</td><td>5</td><td>10</td><td>30</td></tr> <tr><td>2025</td><td>15</td><td>5</td><td>45</td><td>10</td></tr> </tbody> </table> </div> <div style="display: flex; flex-direction: column; align-items: center; margin-top: 10px;">  <p>Sterne naine</p> <table border="1"> <caption>Données pour Sterne naine</caption> <thead> <tr> <th>Année</th> <th>La Celle sur Loire</th> <th>RNNVL</th> <th>Pont Nevers</th> <th>Autres sites</th> </tr> </thead> <tbody> <tr><td>2011</td><td>10</td><td>20</td><td>30</td><td>35</td></tr> <tr><td>2016</td><td>0</td><td>20</td><td>15</td><td>5</td></tr> <tr><td>2017</td><td>10</td><td>5</td><td>40</td><td>10</td></tr> <tr><td>2018</td><td>5</td><td>10</td><td>45</td><td>15</td></tr> <tr><td>2019</td><td>0</td><td>0</td><td>40</td><td>0</td></tr> <tr><td>2020</td><td>15</td><td>5</td><td>15</td><td>5</td></tr> <tr><td>2021</td><td>15</td><td>5</td><td>25</td><td>5</td></tr> <tr><td>2022</td><td>15</td><td>5</td><td>25</td><td>5</td></tr> <tr><td>2023</td><td>5</td><td>5</td><td>5</td><td>5</td></tr> <tr><td>2024</td><td>10</td><td>5</td><td>5</td><td>5</td></tr> <tr><td>2025</td><td>10</td><td>5</td><td>10</td><td>5</td></tr> </tbody> </table> </div>	Année	La Celle sur Loire	RNNVL	Pont Nevers	Autres sites	2011	10	10	35	55	2016	5	10	30	15	2017	10	5	85	35	2018	10	10	140	10	2019	10	5	160	10	2020	35	5	120	10	2021	30	5	20	10	2022	30	5	55	10	2023	5	5	40	10	2024	5	5	10	30	2025	15	5	45	10	Année	La Celle sur Loire	RNNVL	Pont Nevers	Autres sites	2011	10	20	30	35	2016	0	20	15	5	2017	10	5	40	10	2018	5	10	45	15	2019	0	0	40	0	2020	15	5	15	5	2021	15	5	25	5	2022	15	5	25	5	2023	5	5	5	5	2024	10	5	5	5	2025	10	5	10	5
Année	La Celle sur Loire	RNNVL	Pont Nevers	Autres sites																																																																																																																					
2011	10	10	35	55																																																																																																																					
2016	5	10	30	15																																																																																																																					
2017	10	5	85	35																																																																																																																					
2018	10	10	140	10																																																																																																																					
2019	10	5	160	10																																																																																																																					
2020	35	5	120	10																																																																																																																					
2021	30	5	20	10																																																																																																																					
2022	30	5	55	10																																																																																																																					
2023	5	5	40	10																																																																																																																					
2024	5	5	10	30																																																																																																																					
2025	15	5	45	10																																																																																																																					
Année	La Celle sur Loire	RNNVL	Pont Nevers	Autres sites																																																																																																																					
2011	10	20	30	35																																																																																																																					
2016	0	20	15	5																																																																																																																					
2017	10	5	40	10																																																																																																																					
2018	5	10	45	15																																																																																																																					
2019	0	0	40	0																																																																																																																					
2020	15	5	15	5																																																																																																																					
2021	15	5	25	5																																																																																																																					
2022	15	5	25	5																																																																																																																					
2023	5	5	5	5																																																																																																																					
2024	10	5	5	5																																																																																																																					
2025	10	5	10	5																																																																																																																					
Perspectives	Continuité de l'action d'année en année.																																																																																																																								

Intitulé de suivi	Suivi annuel du fonctionnement des annexes hydrauliques
Partenaire/prestataire	Pilote : Cen B Prestataire : Veodis 3D
Objectif du suivi	Renseigner sur la dynamique pluriannuelle et saisonnière des niveaux de la nappe.
Habitats ou espèces concerné	3130 : Gazons amphibies des <i>Juncetea bufonii</i> / Gazons à scirpes épingles de l' <i>Eleocharition aricularis</i> 3270 : Végétation annuelle eutrophile des rives exondées : <i>Bidention et Chenopodion</i> 3150 : Communautés enracinées ou flottantes des eaux très calmes à stagnantes (à lentilles d'eau ou potamots)
Conclusions principales	En 2025, les données capitalisées depuis 2019 ont été envoyées à un bureau d'étude spécialisé en hydrologie (VEODIS 3D), elles sont en cours d'analyse. Une relève manuelle des piézomètres a lieu 2 fois par an et a permis de détecter un dysfonctionnement sur celui des Brocs (piles épuisées). En complément des piézomètres, des limnimètres ont été installés par VEODIS 3D afin de suivre et mettre en relation avec les données piézométriques les niveaux d'eau de surface des annexes. Cinq annexes sur les six ciblées ont pu être équipées. En effet, l'annexe ciblée aux « Saulières » à Herry n'a pas pu être équipée en 2025 à la suite d'un problème technique, mais le sera en début d'année 2026.
Perspectives	En 2026, le piézomètre situé aux Saulières devra être déplacé dans un forage situé plus proche de l'annexe ciblée afin d'être plus représentatif. VEODIS 3D doit rendre son analyse des données en 2026, équiper d'un limnimètre l'annexe située au « Saulières » et former l'équipe du Cen B à la relève et analyse des données.

Intitulé de suivi	Évaluation de l'état de conservation des pelouses et des prairies
Partenaire/prestataire	Pilote : Cen B
Objectif du suivi	Disposer d'un cadre factuel pour diagnostiquer l'état des composantes d'un site Natura 2000, connaître son évolution et évaluer l'effet des mesures de gestion mises en œuvre.
Habitats ou espèces concerné	2330 : Pelouses des sables acides 6210 : Pelouses des sables neutres à basiques et landines à Armoises champêtre 6510 : Prairies de fauche ou gérées extensivement
Conclusions principales	Pelouses : En tout, 12 entités ont été prospectées sur l'ensemble du site Natura. Sur les 12 entités, 4 ont un état considéré comme Dégradé, 2 comme Altéré et 6 comme Correct. Prairies : En tout, 16 entités ont été prospectées sur l'ensemble du site Natura. Sur les 16 entités, 2 ont un état considéré comme Dégradé, 10 comme Altéré et 4 comme Correct. Pour plus de détails sur les résultats, se référer aux rapports et rendus afférents à l'étude.
Perspectives	Renouvellement du suivi dans 5 ans.

5 – Information, communication, sensibilisation

Remarques	<p>Les temps initialement prévu pour le lancement d'animations scolaires sur les sites Natura 2000 a finalement été dédié à la demi-journée à destination des élus. Cette thématique d'animation scolaire a été tout de même traitée via une intervention dans une animation à laquelle participaient des collégiens.</p> <p>Les interventions dans des manifestations (Festi'Grue ou Apéro Biodiversité) et dans des réunions (lancement de la saison touristique de l'office de tourisme Loire en Berry) sont bien accueillies par les acteurs locaux.</p> <p>Pas de temps consacré à la communication avec la presse.</p>
Perspectives n+1 / Suites à donner	<ul style="list-style-type: none"> - Initiation des animations scolaires grâce à un projet mené avec le collège de Sancerre ; - Réalisation d'une animation grand-public à Cosne-Cours-sur-Loire à la demande de la mairie (report d'une animation annulée en 2025) et menée conjointement avec le service subdivision gestion de la Loire de la DDT58 ; - Reconduction de Festi'Grue ; - Demande des élus de reconduire les rencontres des élus.
Point de vigilance	<p>Les actions de sensibilisation et diffusion de documents demandent un temps conséquent (préparations, jour J, retours postérieurs) qui impliquent de faire des choix quant aux interventions menées.</p> <p>La communication auprès des médias nécessite d'être développée.</p>

Création, mise à jour d'outils de communication

Format	Tirage ou autre diffusion	Objectif général des contenus	Publics visés	Diffusion faite	Diffusion à faire
<p>Site internet : page dédiée à Natura 2000 sur le site internet du Pays Val de Loire nivernais</p>	Diffusion en ligne	<p>Page de présentation de Natura 2000 et des sites sous maîtrise d'ouvrage du Pays : https://www.valdeloirenivernais.fr/natura-2000/</p> <p>Intégration d'événements dans les actualités du site internet (exemple : https://www.valdeloirenivernais.fr/natura-2000-restaurer-les-prairies-avec-des-semences-locales/)</p>	Tous publics	En ligne	À poursuivre
<p>Posters Sternes (création et impression)</p>	440 exemplaires répartis en deux formats (A3 et 60x80) et deux langues (français et anglais)	Sensibilisation par le beau à la préservation des sternes	Grand public, tous les usagers de la Loire	Débutée lors du comité de pilotage début 2025 et continuée au printemps.	À poursuivre
<p>Plaquette (ré-impression)</p>	1 000 exemplaires	Plaquette de présentation des sites Natura 2000 et de leurs enjeux	Grand public en ciblant les habitants et usagers réguliers	424 exemplaires diffusés sur la période lors de rencontres, réunions, participations à des événements, etc.	À poursuivre selon les mêmes modalités



Posters pour la préservations des Sternes

Parution dans les médias

Date	Intitulé	Nom du média	Message passé
11/07/2025	14 juillet : à Nevers, le déplacement du feu d'artifice ne satisfait pas les écologistes (cf. Annexe 2)	Reporterre	Pas de message émanant des structures animatrices mais sujet qui concerne les sites Natura 2000.

Organisation d'animation/ manifestation

Intitulé	Lieu	Date	Contenu	Nombre de participants
Intervention lors d'une sortie d'élèves du collège de Sancoins (Animation sur Natura 2000 par le CPIE Brenne-Berry)	Cuffy	07/03/2025	<ul style="list-style-type: none"> - Rappel des milieux naturels en présence, leur rôle pour les espèces, le lien entre le sol et la flore qui y pousse ; - Rapport Homme / nature : quelles activités humaines sur les sites Natura 2000, définition de la conciliation et comment concilier activités humaines et préservation ; - Les bons gestes au quotidien, lien avec la plaquette 	24 élèves et 5 professeurs
Intervention lors de la réunion de lancement de la saison touristique	Office de tourisme Loire en Berry	15/05/2025	Présentation conjointe avec la conservatrice de la RNVL : <ul style="list-style-type: none"> - Natura 2000 c'est quoi ? - Les sites Natura 2000 Loire/Allier : territoire, enjeux de conservation en photos (ensembles écosystémiques, habitats et espèces d'intérêt communautaire, paysages, lien avec les activités humaines), facteurs d'attractivité du territoire et enjeux socio-économique ; - Comment concilier le tourisme dans un usage courant et la préservation des sites Natura 2000 ; - Présentation et diffusion de la documentation existante : plaquette et posters Sternes. 	
Rencontres des élus des sites Natura 2000	Fourchambault	07/10/2025	Organisation conjointe avec le Pays Val de Loire nivernais et l'animation Natura 2000 « Val de Loire nivernais ». <p>Ordre du jour :</p> <ul style="list-style-type: none"> - Introduction par M. Guyot, président du comité de pilotage ; - Rappel des bases de Natura 2000 ; - Natura 2000 et ma collectivité ; - Atelier « cartographie des habitats dans ma commune » ; - Atelier « espèces exotiques envahissantes ». 	16 communes des sites Natura 2000 représentées



Présentation et atelier lors des rencontres des élus des sites Natura 2000 (© F. Delaroche – Cen Centre-Val de Loire)

Participation à des manifestations ou actions sur le territoire

Intitulé	Lieu	Date	Public visé	Action réalisée
Festi'Grue 2024	Château de Meauce	26 et 27/10/2024	Grand public	Tenue d'un stand (344 visiteurs dont échanges avec environ 120)
Apéro Biodiversité	La Marche	25/07/2025	Grand public	Animation conjointe avec la LPO BFC sur le thème de la dynamique fluviale, son lien avec les milieux naturels et les espèces (75 participants)
Festi'Grue 2025	Château de Meauce	25 et 26/10/2025	Grand public	Tenue d'un stand (200 visiteurs)



Festi'Grue 2024 au Château de Meauce et Apéro Biodiv' à La Marche en 2025 (© T. Wyon – Cen Bourgogne ; F. Delaroche – Cen Centre-Val de Loire)

Participation à la vie du réseau au-delà du site – non concerné en 2024-2025

Intitulé	Lieu	Date	Contenu	Durée
/	/	/	/	/

6 – Veille à la cohérence des politiques publiques

Remarques	Le travail mené avec la subdivision gestion de la Loire de la DDT58 et la LPO BFC a permis d'accompagner les services de l'État pour étudier les possibilités d'interventions sur le DPF en période de sensibilité. Bien que le temps d'analyse des données et sur le terrain ai été chronophage il a permis d'identifier l'importance des enjeux environnementaux sur les sites Natura 2000.
Perspectives n+1 / Suites à donner	Poursuivre la veille à la cohérence des politiques publiques.
Point de vigilance	Action chronophage

Décrire contributions de l'animateur à d'autres programmes ou interventions de l'État, collectivités, partenaires socio-économiques sur le site. Si réunions exemple tableau ci-dessous.

Réunions

Date	Objet des réunions	Public visé	Synthèse ODJ	Relevé de décision	Plus-value de la participation de l'animateur
11/10/2024 17/12/2024 20/05/2025 23/06/2025	Interventions de la subdivision Loire de la DT58 sur le DPF en période de sensibilité	Subdivision Loire de la DDT58, LPO BFC, Structures animatrices	Suivant les réunions : - Contraintes de fonctionnement de la subdivision Loire ; - Définition de critères de sélection des zones potentielles parmi les zones d'intervention de la subdivision Loire ; - Détermination des zones potentielles sur la base des données disponibles ; - Passage en période de sensibilité sur les zones potentielles par les structures animatrices en présence de la subdivision Loire, puis par la LPO BFC pour vérification des enjeux sur le terrain ; - Point avec la subdivision Loire (pas de possibilités car enjeux présents).	/	Accompagnement des services de l'État dans la démarche. Relationnel avec les acteurs locaux concernés. Prise en compte des enjeux environnementaux.

7 – Gestion administrative et financière

Remarques	Cette première année d'animation sur le nouveau marché porté par le Pays Val de Loire nivernais a permis de poser les bases d'un partenariat solide. La contribution du Pays a fortement joué sur le succès de plusieurs actions, dont la fréquentation du comité de pilotage. En fin de période, la sollicitation de la DDT58 pour le groupe de travail « APPB / feu d'artifices de Nevers », non prévue au marché, a généré un dépassement sur la ligne d'animation concernée.
Perspectives n+1 / Suites à donner	Poursuite des échanges et du partenariat avec le Pays Val de Loire nivernais. Poursuite de la participation au GT « Sturnes » à l'échelle du bassin de la Loire et du suivi du GT « APPB / feu d'artifices ».
Point de vigilance	Consommation du temps sur la ligne « Appui technique pour la protection des Sturnes ».

Comité de pilotage

Date	Lieu	Ordre du jour	Compte-rendu
04/02/2025	Fourchambault	<ul style="list-style-type: none"> - Natura 2000 : qu'est-ce que c'est ? ; - Les sites Natura 2000 Loire/Allier : patrimoine naturel et enjeux ; - Bilan de l'animation 2021-2024 et perspectives 2024-2025 : quelles actions pour quels enjeux ; - Discussions 	Cf. Annexe 3

Groupes de travail (GT)

Date	Nom du groupe	Acteurs concerné	Relevé de décision
10/12/2024	GT Sturnes : réunion bilan actions 2024	Acteurs œuvrant pour la préservation des Sturnes à l'échelle du Bassin de la Loire : LPO, Nature Nièvre, déclinaisons locales de FNE, Cens, PNR LAT, DDT, Maisons de Loire, Fédérations de canoë	/
20/03/2025	GT Sturnes : copil de lancement des actions 2025	Acteurs œuvrant pour la préservation des Sturnes à l'échelle du Bassin de la Loire : LPO, Nature Nièvre, déclinaisons locales de FNE, Cens, PNR LAT, DDT, Maisons de Loire, Fédérations de canoë	Cf. Annexe 4
09/07/2025	GT Sturnes : sous-groupe sensibilisation	Acteurs œuvrant pour la préservation des Sturnes à l'échelle du Bassin de la Loire : LPO, Nature Nièvre, déclinaisons locales de FNE, Cens, PNR LAT, DDT, Maisons de Loire, Fédérations de canoë	Cf. Annexe 5
13/10/2025	GT APPB / feu d'artifice Nevers	DDT58, Ville de Nevers, OFB 58, LPO BFC, Nature Nièvre, structures animatrices.	Cf. Annexe 6
19/11/2025	GT APPB / feu d'artifice Nevers	DDT58, Ville de Nevers, OFB 58, LPO BFC, Nature Nièvre, structures animatrices.	Cf. Annexe 7
15/12/2025	GT Sturnes : copil bilan 2025	Acteurs œuvrant pour la préservation des Sturnes à l'échelle du Bassin de la Loire : LPO, Nature Nièvre, déclinaisons locales de FNE, Cens, PNR LAT, DDT, Maisons de Loire, Fédérations de canoë	Cf. Annexe 8
18/12/2025	GT APPB / feu d'artifice Nevers	DDT58, Ville de Nevers, OFB 58, LPO BFC, Nature Nièvre, structures animatrices.	Cf. Annexe 9

Rencontre service État / Région / Pays Val de Loire nivernais

Date	Lieu	ODJ
16/12/2024 Pays Val de Loire nivernais	Locaux du Pays – Varennes-Vauzelles	<ul style="list-style-type: none"> - Parcours des différentes actions prévues ; - Bases du partenariat Pays/Cens et modalités de travail commun ; - Début de préparation du copil.
17/01/2025 Pays Val de Loire nivernais	Visio	- Préparation du comité de pilotage.
23/05/2025 Pays Val de Loire nivernais	Gimouille	- Visite d'un contrat Natura 2000 en cours.
11/07/2025 Pays Val de Loire nivernais	Visio	- Préparation des demi-journées à destination des élus.
21/08/2025 Pays Val de Loire nivernais	Visio	<ul style="list-style-type: none"> - Points d'actualité de l'animation Natura 2000 ; - Poursuite de la préparation des demi-journées à destination des élus.
7/11/2025 Pays Val de Loire nivernais	Visio	- Point d'actualité de l'animation Natura 2000.
2/12/2025 Pays Val de Loire nivernais	Visio	- Préparation du rendez-vous conjoint avec la DDT58
9/12/2025 DDT 58 Pays Val de Loire nivernais	Nevers	<ul style="list-style-type: none"> - Présentation de chaque structure et ses actions ; - Point sur les périmètres et zones Natura 2000 ; - Fonctionnement du partenariat pour les projets soumis à EIN et revue des projets en cours ; - APPB Sturnes ; - SNAP.

Saisie sous K2000

Le lancement de la nouvelles base de donnée a nécessité les actions suivantes :

- Prise en main de l'outil ;
- Vérification des informations relatives aux sites Natura 2000 ;
- Intégration des contrats Natura 2000 souscrits pendant la période 2020-2025.

Annexes

Annexe 1 : Tableau de suivi des projets soumis ou non à EIN

Annexe 2 : Article de presse

Annexe 3 : Compte-rendu du comité de pilotage

Annexe 4 : Compte-rendu du GT Sternes – 20/03/2025

Annexe 5 : Compte-rendu du GT Sternes, sous-groupe « Sensibilisation » - 09/07/2025

Annexe 6 : Compte-rendu du GT APPB / feu d'artifice de Nevers – 13/10/2025

Annexe 7 : Compte-rendu du GT APPB / feu d'artifice de Nevers – 19/11/2025

Annexe 8 : Compte-rendu du GT Sternes – 15/12/2025

Annexe 9 : Compte-rendu du GT APPB / feu d'artifice de Nevers – 18/12/2025